

# DRU 20. in 21. 1. 2021 DINARSKO KRAŠKE POKRAJINE

Danes boš spoznal novo pokrajino – Dinarsko kraško pokrajino.

Klikni na spodnjo povezavo, pozorno poslušaj in glej snovi ter sledi navodilom, ki sledijo pod povezavo.

<https://video.arnes.si/portal/asset.zul?id=K7KZWWScedJ7oHiMeJ7ZDgw>

Čaka te prepis delovnega lista in dopolnjevanje nalog. Časa imaš dve šolski uri (tudi jutri), zato ti ni potrebno vsega prepisati danes.

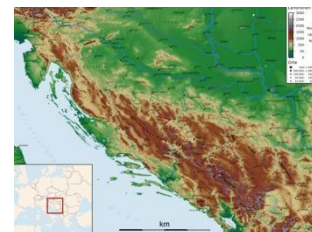
## DINARSKOKRAŠKE POKRAJINE

(SDZ/ 68 – 73)

1. Dinarskokraške pokrajine zavzemajo \_\_\_\_\_ del Slovenije.

Je del \_\_\_\_\_ gorovja, ki se razprostira vzdolž \_\_\_\_\_.

Zaradi \_\_\_\_\_ tal je to \_\_\_\_\_ pokrajina.



## 2. RELIEFNE OBLIKE:



1. \_\_\_\_\_

(hribovje s precej ravnim vrhom)

Nanos



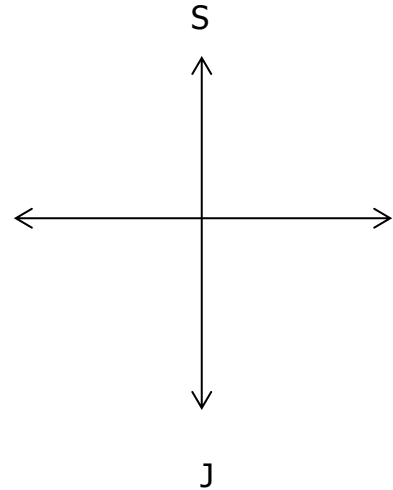
2. \_\_\_\_\_

(območja nižjega sveta v hribovitem svetu)

Suha krajina

3. V vetrovnico vriši smer, v katero se raztezajo planote in podolja.

Z V



4. Katerih pokrajin je več, planot ali podolij?

\_\_\_\_\_



# DINARSKOKRAŠKE PLANOTE

## VISOKE PLANOTE

- Ležijo na \_\_\_\_\_  
dinarskokraških pokrajin
- najobsežnejši slovenski  
\_\_\_\_\_
- les
- obilne \_\_\_\_\_
- podzemna \_\_\_\_\_
- živali: \_\_\_\_\_, \_\_\_\_\_,  
\_\_\_\_\_

Visoke planote so:

---

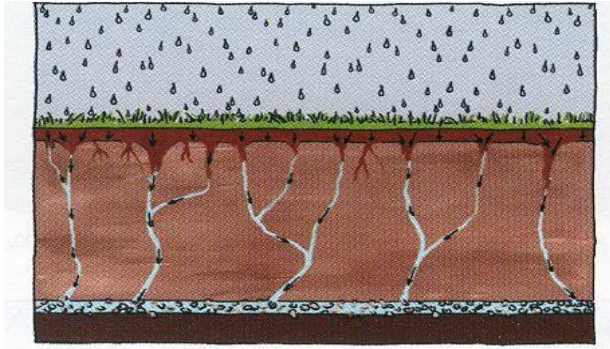
---

---

## NIZKE PLANOTE

- Ležijo na \_\_\_\_\_  
dinarskokraških pokrajin,
- največja nizka planota je  
\_\_\_\_\_
- ugodnejše življenjske  
razmere
- NEKOČ so se ljudje  
ukvarjali z  
\_\_\_\_\_ in \_\_\_\_\_,
- DANES pa je večina  
\_\_\_\_\_

Čeprav je veliko padavin v dinarskokraških pokrajinah primanjkuje \_\_\_\_\_.



Pronicanje vode na kraških tleh.

## ZAKAJ?

Apnenčasta \_\_\_\_\_ tla \_\_\_\_\_ so \_\_\_\_\_ . Deževnica, ki se v zraku navzame \_\_\_\_\_ in postane

\_\_\_\_\_ začne topiti apnenec. Razpoke se širijo in skozi njih odteka v \_\_\_\_\_ vedno več vode, kar še pogloblja razpoke v apnencu.

Dostop do višjih območij Dinarskokraških pokrajin je po navadi strm, nato se strmina unese in uravna v **DINARSKOKRAŠKE PLANOTE**. To so višja ravna območja Dinarskokraških pokrajin.

Tu pade skoraj največ padavin v Sloveniji, zato so planote porasle z **gozdovi**. Nekatere so gole, ker so jih izsekali in spremenili v travnate planote.

Z visokih planot piha močan veter – **burja**. Z višine pada z veliko hitrostjo, zato ima moč in povzroča velike nevšečnosti.

*Avtor učne priprave se fotografij in posnetkov na kakršenkoli način ne lasti. Gradivo je namenjeno izključno v izobraževalne namene.*